



# Comune di Sant'Arpino (CE)

Titolo Progetto:

DEMOLIZIONE E SUCCESSIVA RICOSTRUZIONE AI FINI DELL'  
L'ADEGUAMENTO, RIQUALIFICAZIONE E MESSA IN SICUREZZA DELL'  
ISTITUTO COMPRENSIVO "ROCCO - CAV. CINQUEGRANA" \_PLESSO ROCCO

Scala:

--

Categoria:

Nr. Elaborato:

Descrizione Elaborato:

**FOTO/VIDEO AREA OGGETTO  
DI INTERVENTO**

**5**

Data:

2022

R.U.P.

*UTC Geom. Vito Bonomo*

TECNICI

*UTC Geom. Vito Bonomo*


# RILIEVO FOTOGRAFICO

Il plesso scolastico oggetto di Intervento è individuato nel N.C.E.U. del Comune di Sant'Arpino al foglio 4 p.lla 688 ovvero al seguente link di google maps: <https://www.google.com/maps/@40.9578402,14.2445251,252m/data=!3m1!1e3>, ovvero al seguente



Scuola Statale

collegamento di google Earth: [Vincenzo Rocco.kml](#). Di seguito si riportano alcune delle immagini rappresentative del complesso oggetto di intervento.




*Scuola Statale "Vincenzo Rocco" – Vista Tratta da Google Earth*




*Scuola Statale "Vincenzo Rocco" – Vista Tratta da Google Earth*



*Scuola Statale "Vincenzo Rocco" – Vista Tratta da Google Earth*



*Scuola Statale "Vincenzo Rocco" – Vista Tratta da Google Earth*



*Scuola Statale "Vincenzo Rocco" – Vista Tratta da Google Earth*